



Photo : Appalachian Corridor

Appalachian Corridor

Project 1
Appalachian Ecoregion



- Long term protection of 125 hectares.
- An undeniable ecological addition to the network of protected areas on the territory and includes various broadleaved forests, mixed and resinous, permanent and intermittent streams as well as ponds, various marshes, swamps and bogs.
- The ecological surveys carried out by Appalachian Corridor within this property have identified several mammals including the Canadian beaver, white-tailed deer, coyote, red squirrel, black bear, porcupine, striped chipmunk and 44 species of birds.

Land Trusts Conservation Fund

Large Grant / Subvention importante

Fonds pour les organismes de conservation

Corridor appalachien

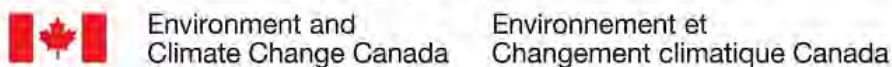
Projet 1
Ecorégion Appalaches

- Protection à long terme de 125 hectares
- Il s'agit d'un ajout écologique indéniable au réseau d'aires protégées sur le territoire et comprend diverses forêts de forêts feuillus, mixtes et résineuses, des cours d'eau permanents et intermittents ainsi que des étangs ainsi que divers marais, marécages et tourbières.
- Les relevés écologiques effectués par corridor appalachien à l'intérieur de cette propriété ont permis d'identifier plusieurs mammifères, dont le castor canadien, le cerf de Virginie, le coyote, l'écureuil roux, l'ours noir, le porc-épic, le tamias rayé et 44 espèces d'oiseaux.



Photo : Corridor appalachien

This project was undertaken with the financial support of:
Ce projet a été réalisé avec l'appui financier de :



This project was undertaken with the support of:
Ce projet a été réalisé avec l'appui de :





Photo : Andréanne Lussier

Nature-Action Québec

Consolidation of the protection of Mont Yamaska - Senay Acquisition
Montérégie / St. Lawrence Valley and Lake Champlain



- Protection of the critical habitat of four species at risk under SARA (two plant species, two wildlife species).
- Protection of 7.35 ha of natural environments rich in biodiversity on Mont Yamaska
- Protection of a key / strategic property in the consolidation of the protection of the natural environments on Mont Yamaska.

Land Trusts Conservation Fund

Small Grant / Petite Subvention

Fonds pour les organismes de conservation

Nature-Action Québec

Consolidation de la protection du mont Yamaska - Acquisition Senay
Montérégie / Vallée du Saint-Laurent et du lac Champlain

- Protection de l'habitat essentiel de quatre espèces à statut précaire selon la LEP (deux espèces floristiques, deux espèces fauniques).
- Protection de 7,35 ha de milieux naturels riches en biodiversité sur le mont Yamaska
- Protection d'une propriété clé / stratégique dans la consolidation de la protection des milieux naturels du mont Yamaska.



Photo : Andréanne Lussier

This project was undertaken with the financial support of:
Ce projet a été réalisé avec l'appui financier de :



Environment and
Climate Change Canada

Environnement et
Changement climatique Canada



ORGANISMES DE CONSERVATION
COMMUNAUTAIRES ET RÉGIONAUX
DU CANADA



This project was undertaken with the support of:
Ce projet a été réalisé avec l'appui de :



Photo : FCEL

Fiducie de conservation des écosystèmes de Lanaudière



Acquisition of the Boulanger property
Provincial Ecological Region 3c
(Upper hills Lower Saint-Maurice)

- This property, generously donated by Ms. Luana Boulanger, is located near important ecological corridors in the southern Laurentians.

Land Trusts Conservation Fund

Small Grant / Petite Subvention

Fonds pour les organismes de conservation

Fiducie de conservation des écosystèmes de Lanaudière

Acquisition de la propriété Boulanger
*Région écologique provinciale 3c (Hautes-collines du bas
Saint-Maurice)*

- Cette propriété généreusement donnée p madame Luana Boulanger se trouve près d'importants corridors écologiques dans les Laurentides méridionales.



Photo : FCEL

This project was undertaken with the financial support of:
Ce projet a été réalisé avec l'appui financier de :



Environment and
Climate Change Canada

Environnement et
Changement climatique Canada



ORGANISMES DE CONSERVATION
COMMUNAUTAIRES ET RÉGIONAUX
DU CANADA



This project was undertaken with the support of:
Ce projet a été réalisé avec l'appui de :



Photo : Sébastien Levesque

Nature-Action Québec

Consolidation of the protection of the Red Mill Bog in Trois-Rivières - Brouillette Acquisition

Mauricie - National Capital / St. Lawrence Valley and Lake Champlain



NATURE
ACTION
QUÉBEC

- Protection of an additional 4 hectares in the Red Mill Peat Bog in Trois-Rivières.
- New total area protected by NAQ in the bog: 297.91 ha.
- Improved connectivity between protected natural environments in the Red Mill Peat Bog.

Land Trusts Conservation Fund

Small Grant / Petite Subvention

Fonds pour les organismes de conservation

Nature-Action Québec

Consolidation de la protection de la tourbière Red Mill à Trois-Rivières – Acquisition Brouillette
Mauricie - Capitale Nationale / Vallée du Saint-Laurent et du Lac Champlain

- Protection de 4 ha additionnels dans la Tourbière Red Mill de Trois-Rivières.
- Nouvelle superficie totale protégée par NAQ dans la tourbière : 297,91 ha
- Amélioration de la connectivité entre les milieux naturels protégés dans la tourbière Red Mill.



Photo : Sébastien Levesque

This project was undertaken with the financial support of:
Ce projet a été réalisé avec l'appui financier de :



Environment and
Climate Change Canada

Environnement et
Changement climatique Canada



WILDLIFE HABITAT
CANADA
HABITAT FAUNIQUE

NATURE | CONSERVATION
CONSERVANCY | DE LA NATURE
CANADA

ORGANISMES DE CONSERVATION
COMMUNAUTAIRES ET RÉGIONAUX
DU CANADA

CANADA'S COMMUNITY &
REGIONAL LAND TRUSTS




Photo : FCEL

Fiducie de conservation des écosystèmes de Lanaudière



Acquisition of the Rouleau property

Provincial Ecological Region 3c (Upper hills of the lower Saint-Maurice)

- In terms of ecological connectivity, the property put under protection is conveniently located in the vicinity of the Vallée-de-la-Rivière Noire Nature Reserve, a FCEL protected property of 138-hectares.
- With the addition of the Rouleau property, more than 400 hectares are now protected by FCEL and other organizations in the area.

Land Trusts Conservation Fund

Small Grant / Petite Subvention

Fonds pour les organismes de conservation

Fiducie de conservation des écosystèmes de Lanaudière

Acquisition de la propriété Rouleau

Région écologique provinciale 3c (Hautes-collines du bas Saint-Maurice)

- En matière de connectivité écologique, la propriété mise sous protection est avantageusement située à proximité de la Réserve naturelle de la Vallée-de-la-Rivière Noire, propriété protégée de la FCEL de 138 hectares.
- Avec l'ajout de la propriété Rouleau, plus e 400 hectares sont désormais protégés par la Fiducie et d'autres organismes dans le secteur.




Photo : FCEL

This project was undertaken with the financial support of:
Ce projet a été réalisé avec l'appui financier de :



Environment and
Climate Change Canada

Environnement et
Changement climatique Canada



WILDLIFE HABITAT
CANADA
HABITAT FAUNIQUE

NATURE | CONSERVATION
CONSERVANCY | DE LA NATURE
CANADA

ORGANISMES DE CONSERVATION
COMMUNAUTAIRES ET RÉGIONAUX
DU CANADA



CANADA'S COMMUNITY &
REGIONAL LAND TRUSTS